

## INFORME DIARIO DE MONITOREO DE MEDIOS\*

\*Vigilancia basada en eventos de interés epidemiológico mediante el monitoreo de medios abiertos de comunicación locales y nacionales.

### Reporte de eventos:

Amenaza	Tema	Medio	Fecha	Resumen	Liga	Prioridad
Biológico	Covid-19	El sol de Cuernavaca	07 diciembre 2020	Ante el retorno al semáforo epidemiológico naranja, el Ayuntamiento de Cuernavaca cumplirá los operativos de supervisión y aplicará las disposiciones previstas en el decreto estatal y en el Bando de Policía y Buen Gobierno, ya que de lo contrario la población corre el riesgo de un contagio masivo.	<a href="https://www.elsoldecuernavaca.com.mx/local/poblacion-corre-riesgo-de-contagio-masivo-cmcc-19-6106359.html">https://www.elsoldecuernavaca.com.mx/local/poblacion-corre-riesgo-de-contagio-masivo-cmcc-19-6106359.html</a>	Bajo
Biológico	Covid-19	El sol de Cuernavaca	07 diciembre 2020	La directora del Departamento de Inmunización de la Organización Mundial de la Salud (OMS), Kate O'Brien, defendió hoy la seguridad de las vacunas anticovid que están actualmente en fase de aprobación en numerosos países, aunque pidió a los ciudadanos que consulten con sus médicos sobre ellas.	<a href="https://www.elsoldecuernavaca.com.mx/doble-via/salud/oms-defiende-la-seguridad-de-vacunas-pero-pide-consultar-a-los-medicos-covid-19-coronavirus-pandemia-epidemia-casos-6105198.html">https://www.elsoldecuernavaca.com.mx/doble-via/salud/oms-defiende-la-seguridad-de-vacunas-pero-pide-consultar-a-los-medicos-covid-19-coronavirus-pandemia-epidemia-casos-6105198.html</a>	Bajo
Biológico	Covid-19	Diario de Morelos	07 diciembre 2020	Morelos lleva cuatro semanas con ascenso de casos, abre con 11%; tiene capacidad hospitalaria que ha sido reforzada, pero que también es limitada, advirtió la Secretaría de Salud Federal, por lo que invita a la población a tener todas las precauciones en las siguientes semanas.	<a href="https://www.diariodemorelos.com/noticias/morelos-lleva-4-semanas-en-ascenso-de-covid-19-salud">https://www.diariodemorelos.com/noticias/morelos-lleva-4-semanas-en-ascenso-de-covid-19-salud</a>	Bajo
Biológico	Covid-19	La Jornada de Morelos	07 diciembre 2020	El consejo Estatal de Seguridad en Salud dio a conocer que si no se siguen de forma adecuadas las indicaciones para la reducción de riesgo de contagio para COVID-19, Morelos está en un alto riesgo de regresar al semáforo rojo y con ello es cierre de más actividades económica, lo que no es favorable para la entidad, y podría pasar por situaciones complicadas, como las entidades de ya han regresado.	<a href="https://lajornadamorelos.com.mx/sociedad-y-justicia/2020/12/08/32162/morelos-en-riesgo-llegar-al-rojo-si-no-acatan-normas">https://lajornadamorelos.com.mx/sociedad-y-justicia/2020/12/08/32162/morelos-en-riesgo-llegar-al-rojo-si-no-acatan-normas</a>	Bajo
Biológico	Covid-19	El Regional del Sur	07 diciembre 2020	Este lunes, en el primer día en el retorno al semáforo naranja, Morelos sumó 81 nuevos contagios de covid-19 y registró siete defunciones. Hasta el corte del 7 de diciembre hay ocho mil 237 contagiados 19 y mil 482 muertos.	<a href="https://elregional.com.mx/hubo-81-nuevos-casos-covid-en-el-primer-dia-en-naranja">https://elregional.com.mx/hubo-81-nuevos-casos-covid-en-el-primer-dia-en-naranja</a>	Bajo



SERVICIOS  
DE SALUD



<http://ssm.gob.mx>



Servicios de Salud Morelos



@MorelosSalud

## INFORME DE RIESGOS METEOROLOGICOS

**Fuente:** Servicio Meteorológico Nacional de México, CONAGUA.

### LLUVIAS PUNTUALES FUERTES EN ZONAS DEL OCCIDENTE Y SUR DEL PAÍS Y AMBIENTE FRÍO A MUY FRÍO CON HELADAS EN SIERRAS DEL NORTE, CENTRO Y ORIENTE DEL TERRITORIO MEXICANO.

Para hoy, el **frente frío No. 18** se extenderá sobre el occidente del Mar Caribe, dejando de afectar al país. La **masa de aire frío** que lo impulsa, empezará a modificar sus características térmicas, sin embargo aún mantendrá el ambiente frío a muy frío con heladas durante la mañana y noche sobre sierras del norte, centro y oriente del territorio nacional. Por otra parte, el fuerte aporte de **humedad del océano pacífico** originado por el **río atmosférico No. 2**, favorecerá lluvias puntuales fuertes en el occidente y sur del país. Finalmente, la **tercera tormenta invernal** se mantendrá frente a la costa occidental de Baja California e interactuará con la **corriente en chorro polar**, ocasionará rachas de viento de 50 a 60 km/h y oleaje elevado en dicha entidad.

**Las lluvias podrían acompañarse de descargas eléctricas y fuertes rachas de viento durante las tormentas.**

#### Pronóstico de Precipitación:

**Lluvias aisladas (0.1 a 5.0 mm) en:** Baja California Sur, Nayarit, Zacatecas, Guanajuato, Ciudad de México, Tlaxcala, Puebla, Yucatán y Quintana Roo.

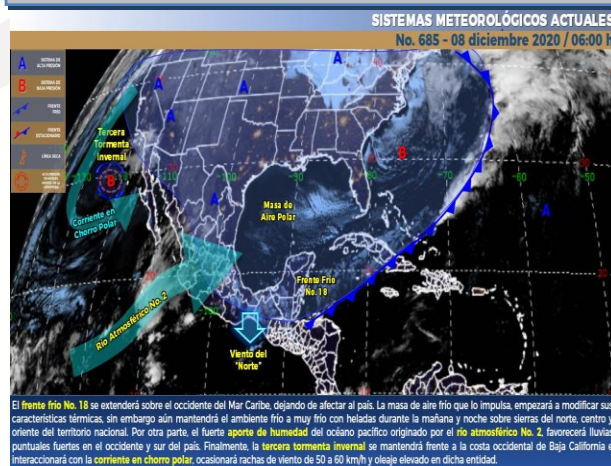
#### Pronóstico de Temperaturas Máximas:

**Temperaturas mínimas de 0 a 5°C y posibles heladas:** zonas montañosas de Baja California Sur, Tamaulipas, Aguascalientes, Jalisco, Michoacán, Guanajuato, Querétaro, Hidalgo, Veracruz, Ciudad de México y Tlaxcala.

#### Pronóstico en región Mesa Central:

Cielo medio nublado a nublado con lluvias aisladas en Guanajuato, Tlaxcala y Puebla. Bancos de niebla en zonas montañosas y ambiente muy frío al amanecer con posibles heladas en sierras de la región. Viento de dirección variable de 15 a 30 km/h.

#### IMAGEN DE SATELITE



MEDIO AMBIENTE



CONAGUA



SERVICIOS  
DE SALUD



<http://ssm.gob.mx>



Servicios de Salud Morelos



@MorelosSalud

## INFORME DE MONITOREO VOLCÁNICO Y SISMOLÓGICO

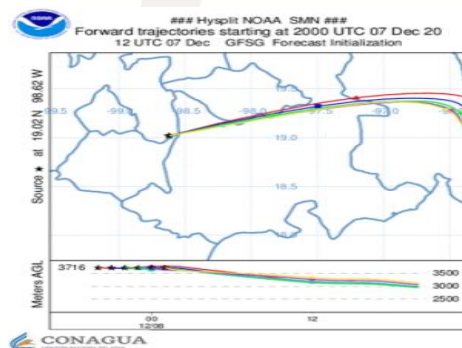
**Fuente:** Servicio Sismológico Nacional, UNAM. / Centro nacional de Prevención de Desastres (CENAPRED)-SEGOB, SENEAM-SCT y NOAA.

En las últimas 24 horas, mediante los sistemas de monitoreo del **volcán Popocatepetl** se identificaron **93 exhalaciones y 448 minutos de tremor**, acompañados por emisiones de gases volcánicos y, en ocasiones, de ceniza. Adicionalmente, se registraron **dos sismos volcanotectónicos** el día de ayer a las 12:22, y hoy a las 07:52 h, con magnitud calculada de 2.1 y 2.0, respectivamente.

NIVEL DE ALERTA	SEMAFORO	AMARILLO-FASE 2	RECOMENDACIONES PARA LA FASE AMARILLO FASE 2
	<b>Incremento de actividad:</b> <ul style="list-style-type: none"> <li>• Pluma de vapor de agua y gas</li> <li>• Ligera caída de ceniza en áreas cercanas</li> <li>• Caída de fragmentos incandescentes</li> <li>• Crecimiento y destrucción de domos de lava</li> <li>• Posibilidad de flujos piroclásticos por explosiones</li> <li>• Flujos de lodo o escombros de corto alcance</li> </ul>		<ol style="list-style-type: none"> <li>1. Continuar con el radio de seguridad de 12 km, por lo que la permanencia en esa área no está permitida.</li> <li>2. Controlar el tránsito entre Santiago Xalitlintla y San Pedro Nexapa, vía Paso de Cortés.</li> <li>3. A las autoridades de Protección Civil, mantener sus procedimientos preventivos, de acuerdo con sus planes operativos.</li> <li>4. A la población se le recomienda elevar la atención a los avisos de las autoridades de su localidad y se exhorta a no acercarse al volcán, y mucho menos al cráter.</li> <li>5. Mantenerse fuera de cañadas ante posibles flujos de lodo, principalmente en temporada de lluvias.</li> </ol>

### PRONOSTICO DE CAIDA DE CENIZA

En caso de una exhalación de ceniza volcánica, **el pronóstico de trayectoria hacia el este-noreste** (simulando exhalación cada siguiente hora, 6) a su paso por la zona oeste, centro y este del estado de Puebla; zona sur, sureste y este del estado de Tlaxcala y zona centro del estado de Veracruz, para las primeras 12 horas de pronóstico (14:00 a las 02:00 hora local). Posteriormente para las últimas 12 horas de pronóstico, (02:00 a las 14:00 hora local del día siguiente), las trayectorias continúan sobre el centro de Veracruz. Dichas trayectorias pronostican la dirección principal de emisiones de la pluma de gas, vapor de agua y/o cenizas volcánicas, procedentes del Volcán Popocatepetl.



SISMOS	ÚLTIMO SISMO	SISMOS RECIENTES
	<p>Se registró sismo de magnitud de <b>4.0 grados</b> Richter, a las 06:12:06 hrs con localización del epicentro a 72 km al suroeste de Coacomán, Michoacán.</p> <p><b>NO PERCEPTIBLE EN EL ESTADO DE MORELOS.</b></p>	<p>TIEMPO DEL CENTRO DE MÉXICO</p> <p>FECHA: 2020-12-08</p> <p>HORA: 06:12:06</p> <p>MAGNITUD: 4.0</p> <p>EPICENTRO</p> <p>LATITUD: 18.15°</p> <p>LONGITUD: -103.37°</p> <p>LOCALIZACIÓN: 72 KM AL SUROESTE DE COALCOMAN, MICHOACÁN</p> <p>PROFUNDIDAD: 5 KM</p>
REPORTE DE DAÑOS A LA POBLACION		
PROTECCIÓN CIVIL	Sin reporte de daños a la población ni a la infraestructura en salud.	



SERVICIOS DE SALUD



<http://ssm.gob.mx>



Servicios de Salud Morelos



@MorelosSalud



## INFORME DE TEMPERATURAS Y CALIDAD DEL AIRE

Fuente: Comisión Estatal de Agua (CEAGUA)

ICA	CALIDAD DEL AIRE	PROTEJA SU SALUD
0-50	Buena	No se anticipan impactos a la salud cuando la calidad del aire se encuentra en este intervalo.
51-100	Moderada	Las personas extraordinariamente sensitivas deben considerar limitación de los esfuerzos físicos excesivos y prolongados al aire.
101-150	Dañina a la salud de los grupos sensitivos	Los niños adultos activos, y personas con enfermedades respiratorias tales como el asma, deben evitar los esfuerzos físicos excesivos y prolongados al aire.
151-200	Dañina a la salud	Los niños adultos activos, y personas con enfermedades respiratorias tales como el asma, deben evitar los esfuerzos físicos excesivos y prolongados al aire libre; las demás personas, especialmente los niños, deben limitar los esfuerzos excesivos y prolongados al aire libre.
201-300	Muy dañina a la salud	Los niños adultos activos, y personas con enfermedades respiratorias tales como el asma, deben evitar todos los esfuerzos excesivos al aire libre; las demás personas, especialmente los niños, deben limitar los esfuerzos físicos excesivos al aire libre.
300+	Arriesgado	

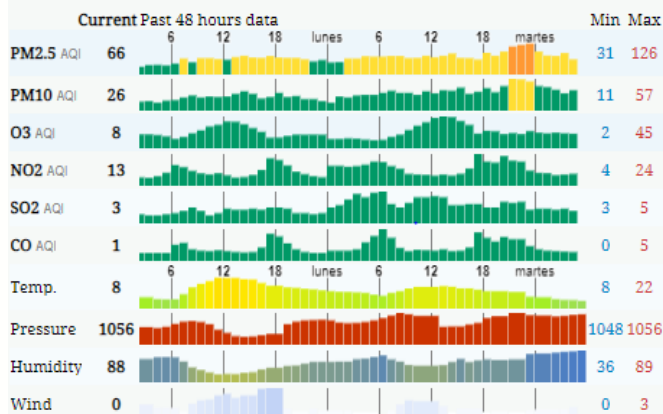
### CALIDAD DEL AIRE CUERNAVACA, MORELOS.

Estación de Monitoreo Cuernavaca Centro, Morelos

51

**Moderado**

Actualizado el martes 5:00  
Temp.: 8°C



### PRONOSTICO DE TEMPERATURAS POR MUNICIPIO

Municipio	Máx	Mín	Municipio	Máx	Mín
Amacuzac	33°	11°	Puente de Ixtla	34°	13°
Axochiapan	33°	15°	Temixco	33°	13°
Ayala	32°	14°	Tepalcingo	34°	14°
Cuautla	27°	13°	Tepoztlán	27°	12°
Cuernavaca	28°	13°	Tlaltizapan	28°	13°
Huitzilac	22°	5°	Tlaquiltenango	35°	14°
Jiutepec	29°	14°	Zacatepec	31°	16°
Jojutla	35°	15°	Zacualpan de Amilpas	25°	12°

### TEMPERATURAS MAXIMAS Y MINIMAS, ÚLTIMAS 24 HRS

Mínimas	Máximas
Huitzilac 22° 5°	35° 15° Jojutla
Tetela del Volcán 20° 10°	35° 14° Tlaquiltenango
Totolapan 22° 10°	34° 14° Tepalcingo
Ocuituco 23° 11°	34° 13° Puente de Ixtla



SERVICIOS  
DE SALUD



<http://ssm.gob.mx>



Servicios de Salud Morelos



@MorelosSalud

## INFORME DE MONITOREO EPIDEMIOLÓGICO

**Fuente:** Jurisdicciones Sanitarias del estado de Morelos.

### JURISDICCION SANITARIA I:

- SIN EVENTOS EXTRAORDINARIOS.

### JURISDICCION SANITARIA II:

- SIN EVENTOS EXTRAORDINARIOS.

### JURISDICCION SANITARIA III:

- SIN EVENTOS EXTRAORDINARIOS.



SERVICIOS  
DE SALUD



<http://ssm.gob.mx>



Servicios de Salud Morelos



@MorelosSalud